



Большеройское сельское поселение Уржумского района Кировской области

Карта современного использования (опорный план) с. Большой Рой М 1:5000

ЭКСПЛИКАЦИЯ ЗДАНИЙ И СООРУЖЕНИЙ с Большой Рой

№ на карте	Наименование
1	Администрация Большеройского сельского поселения Урюпинского района Кировской области, ул. Центральная д.74
2	Кафе, магазин, ул. Молодежная д.23 (не функционирует)
3	Магазины, ул. Центральная, д.65
4	Столовая, ул. Центральная, д.60
5	Отделение почтовой связи с. Большой Рой, ул. Центральная д. 75
6	Магазины с. Большой Рой, ул. Центральная д. 77
7	Кинотеатр, ул. Центральная д.71
8	Большеройский сельский дом культуры, (МОКУ), ул. Трудовая д.59
9	Детский сад с. Большой Рой, ул. Трудовая д.7 (здание аварийное, требуется новое здание)
10	Кинотеатр ООО "Ветоски" (здание бывшего детского сада), ул. Трудовая д.9
10	Отделение Сбербанка России (ОАО), ул. Трудовая д.9
10	Большеройская сельская библиотека им. Ф.Ф. Платонова, (МОКУ), ул. Трудовая д.9
11	Средняя общеобразовательная школа с. Большой Рой, (МОКУ), ул. Центральная д.25
12	Модульный Большой-Ройский фельдшерско-акушерский пункт, ул. Трудовая д.56
13	Библиотека, ул. Центральная д. 72 (не функционирует)

Инженерная инфраструктура


- артезианская скважина
- противопожарный водоем/резервуар
- ЛЭП напряжением на столбах 1 кВ
- ЛЭП напряжением на столбах 10 кВ
- ЛЭП напряжением 35 кВ
- высоковольтная подстанция
- трансформаторная подстанция
- вышка сотовой связи МТС, Мегафон
- телевизионная башня
- газовая котельная/установка

УСЛОВНЫЕ ОБОЗНАЧЕНИЯ:

Административные границы

 - с. Большой Рой

Улично-дорожная сеть:

- - улицы и дороги местного значения без покрытия
- - улицы и дороги местного значения с щебеночным покрытием
-  - улицы и дороги местного значения с асфальтным покрытием

ЭКСПЛИКАЦИЯ ПРЕДПРИЯТИЙ И ОБЪЕКТОВ с. Большой Рой
ИМЕЮЩИХ САНИТАРНО-ЗАЩИТНУЮ ЗОНУ*

№ на карте	Наименование предприятий и объектов	Размер СЗЗ, м
	ПРОИЗВОДСТВЕННЫЕ ПРЕДПРИЯТИЯ И ОБЪЕКТЫ:	
1	- размещение котельной	50
2	- склады	50
3	- ООО "Ветское" (ферма)	300






Примечания

Размер С33 рекомендован согласно санитарной классификации СанПиН 2.2.1/2.1.1.1200-03, если не указано иное

Материалы по обоснованию

Утвержден решением Большеройской сельской Думы Уржумского района Кировской области третьего созыва №39/113 от 10.06.16

Границы зон с особыми условиями использования

-  - санитарно-защитные зоны промышленных объектов и других источников загрязнения*
-  - водоохранная зона рек, озёр
-  - прибрежная защитная полоса
-  - охранный зоны ЛЭП
-  - первого пояса санитарной охраны

Функциональные зоны

Сельскохозяйственного использования:

- животноводство (производство продукции животноводства, в т.ч. сенокосшение, выпас сельскохозяйственных животных, разведение животных)




Жилая застройка:

- для индивидуального жилищного строительства
- для ведения личного подсобного хозяйства
- объекты гаражного хранения

Общественное использование объектов капитального строительства:

- территории объектов коммунального обслуживания
- территории объектов здравоохранения (амбулаторно-поликлиническое обслуживание)
- территории объектов образования и просвещения
- территории объектов социального обслуживания
- территории объектов общественного управления
- территории объектов культурного развития





Предпринимательство:

-  - территории объектов делового управления
-  - магазины
-  - территории объектов общественного питания


Отдых (рекреация)

- территории объектов отдыха (рекреации)

Производственная деятельность:

-  - территории складов
 -  - территории объектов энергетики
 -  - территории объектов связи
- Земельные участки (территории) общего пользования
-  - земельные участки (территории) общего пользования

Иные территории

-  - запас (отсутствие хозяйственной деятельности)

ПРОЧИЕ ОБОЗНАЧЕНИЯ:

- нумерация общественных зданий
- нумерация производственных объектов
- источник загрязнения за чертой населенного пункта

Гидротехнические сооружения

-  - пирс
 - дамба

АПМ 07-09-15-ГП/3

Генеральный план Большеройского сельского поселения
Ужумского района Кировской области

[illegible]